



KRZEMIONKI


Neolityczne kopalnie  
krzemienia pasiastego

[www.krzemionki.pl](http://www.krzemionki.pl)

## Kopalnie krzemienia pasiastego

W odległości 8 km na północny wschód od Ostrowca Świętokrzyskiego położony jest najciekawszy zabytek archeologiczny Polski, a jednocześnie jeden z najcenniejszych na świecie zabytków pradziejowego górnictwa. Znajduje się tu kompleks prahistorycznych kopalń krzemienia pasiastego funkcjonujących przez znaczną część neolitu i w początkach epoki brązu (3900–1600 p.n.e.). Pomimo upływu tysięcy lat ten wyjątkowy i rozległy obiekt przetrwał do naszych czasów w prawie niezmiennym stanie.

Odkryte w 1922 roku przez geologa JANA SAMSONOWICZA pole eksploatacyjne w Krzemionkach ma powierzchnię 78,5 ha, szerokość od 20 do 200 m i długość 4,5 km. Na jego obszarze znajduje się około 4 tysięcy kopalń, reprezentujących większość pradziejowych technik pozyskiwania krzemienia. Największe i najbardziej skomplikowane kopalnie komorowe osiągały




głębokość 9 m i kilkaset metrów kwadratowych powierzchni. Wysokość podziemnych wyrobisk mieści się w przedziale 55 a 120 cm.

Wydobyciem krzemienia zajmowali się wyspecjalizowani górnicy, posługujący się prostymi, kamiennymi i rogowymi narzędziami. Jednorazowo załogę stanowiło od kilku do kilkunastu osób zajmujących się drażeniem, transportem na powierzchnię i obróbką krzemienia. Wydobyty na powierzchnię surowiec trafiał do pracowni obróbki. Tam był dzielony na mniejsze fragmenty, z których formowano narzędzia. Wytwarzane tutaj gładzone siekiery z krzemienia pasiastego rozprowadzano wśród odbiorców zamieszkujących znaczną część Europy Środkowej, co świadczy o niezwykłej popularności tych przedmiotów wśród ówczesnych ludów.

## Muzeum i trasa turystyczna


Muzeum Archeologiczne w Krzemionkach jest oddziałem Muzeum Historyczno-Archeologicznego w Ostrowcu Św. Na jego zbiory składają się głównie zabytki z prahistorycznych kopalń krzemienia pasiastego, ale także ze słynnych stanowisk archeologicznych GAWRONIEC w Ćmielowie, czy CHMIELÓW PIASKOWY. Placówka prowadzi także samodzielne badania nad pradziejowym górnictwem krzemienia, starożytnym hutnictwem żelaza oraz osadnictwem dorzecza środkowej i dolnej Kamiennej.



Główną atrakcją Krzemionek jest trasa turystyczna prezentująca oryginalne wyrobiska neolitycznych kopalń, hałdy górnicze i zagłębienia poszybowe, składające się na wyjątkowy krajobraz przemysłowy sprzed 5000 lat. Łączna długość trasy turystycznej wynosi 2 km, z czego prawie 500 m przebiega pod ziemią.

Przy trasie turystycznej znajduje się również rekonstrukcja osady neolitycznej. Składają się na nią zabudowania mieszkalne i gospodarcze jakie były użytkowane w młodszej epoce kamienia. W sezonie turystycznym odbywają się tu lekcje muzealne prezentujące życie człowieka w pradziejach.





## POMNIK HISTORII

POMNIK HISTORII to jedna z czterech form ochrony zabytków wymienionych w ustawie o ochronie zabytków i opiece nad zabytkami z 2003 r. Terminem tym określa się zabytek nieruchomy o szczególnym znaczeniu dla kultury

naszego kraju. Kopalnie krzemienia pasiastego z epoki neolitu w Krzemionkach, zostały uznane za POMNIK HISTORII zarządzeniem Prezydenta RP Lecha Wałęsy z 8 września 1994 roku.

O ustanowieniu tego miejsca POMNIKIEM HISTORII zdecydowało kilka faktów:

**Stan zachowania** – Krzemionki są największym i najlepiej zachowanym obiektem na świecie, związanym z pradziejowym górnictwem. Kopalnie wyróżniają się wielkością i walorami poznawczymi spośród innych tego typu obiektów na świecie: Grimes Graves (Anglia), Grand Pressigny (Francja), Ryckhold-St. Gertruid (Holandia), Spiennes (Belgia).


Ponieważ teren kopalni porastał las, doskonale zachowała się do naszych czasów pierwotna rzeźba nakopalniana. Opracowania naukowe prac prowadzonych w Krzemionkach są

inspiracją i wskazaniem konkretnych metod badawczych dla archeologów w całej Europie.

**Unikatowość w skali światowej** – Krzemionki stanowią unikatowy kompleks, obrazujący wiedzę i możliwości techniczne ludzi żyjących w epoce kamienia. Dzięki prowadzonym tu badaniom archeologicznym możemy odtworzyć dawne techniki wydobywcze, organizację robót górniczych oraz skomplikowany systemy gospodarki cennym surowcem, jakim był krzemień pasiasty.

**Największy zasięg** – eksploatowane w Krzemionkach w latach 3000–1800 p.n.e. złoża krzemienia miały dla ówczesnych, zamieszkujących Europę Środkową ludzi, ogromne znaczenie. Świadczą o tym znaleziska siekier, wykonanych z krzemienia pasiastego z Krzemionek, które docierały i są znajdowane na terenie obecnych Czech, Słowacji, Ukrainy, Litwy i Niemiec (a więc w promieniu ok. 600 km od złóż).

**Atrakcyjności turystyczna i dydaktyczna** – Krzemionki są obiektem turystycznym, który ukazuje sposoby eksploatacji złóż krzemienia, pełniąc tym samym ogromną rolę edukacyjną.



# KRZEMIONKI

Muzeum Archeologiczne i Rezerwat Krzemionki  
Oddział Muzeum Historyczno-Archeologicznego  
w Ostrowcu Świętokrzyskim  
Sudół 135a  
27-400 Ostrowiec Świętokrzyski

[www.krzemionki.pl](http://www.krzemionki.pl)  
[www.muzeumostrowiec.pl](http://www.muzeumostrowiec.pl)

Informacja i rezerwacja biletów:  
tel. +48 41 33 04 550 lub 669 970 499  
[rezerwacje@krzemionki.info](mailto:rezerwacje@krzemionki.info)



[www.facebook.com/krzemionki](http://www.facebook.com/krzemionki)



Europejski Fundusz Rolny na rzecz  
Rozwoju Obszarów Wiejskich



Program  
Rozwoju  
Obszarów  
Wiejskich  
na lata 2007-2013



Krajowa Sieć  
Obszarów Wiejskich

